

ПРАВИЛА ЗЕМЛЕПОЛЬЗОВАНИЯ И ЗАСТРОЙКИ СЕЛЬСКОГО ПОСЕЛЕНИЯ КИЛИМОВСКИЙ СЕЛЬСОВЕТ МУНИЦИПАЛЬНОГО РАЙОНА БУЗДЯКСКИЙ РАЙОН РЕСПУБЛИКИ БАШКОРТОСТАН

Карта градостроительного зонирования. М 1:10000

СХЕМА РАСПОЛОЖЕНИЯ СЕЛЬСКОГО ПОСЕЛЕНИЯ  
В СТРУКТУРЕ МУНИЦИПАЛЬНОГО РАЙОНА



**УСЛОВНЫЕ ОБОЗНАЧЕНИЯ**


- Границы
- Структурный элемент
- Граница сельского поселения
- Граница населенного пункта

**Населенные пункты**

- с. КИЛИМОВО Административный центр сельского поселения
- с. ШАРБАШ Населенный пункт



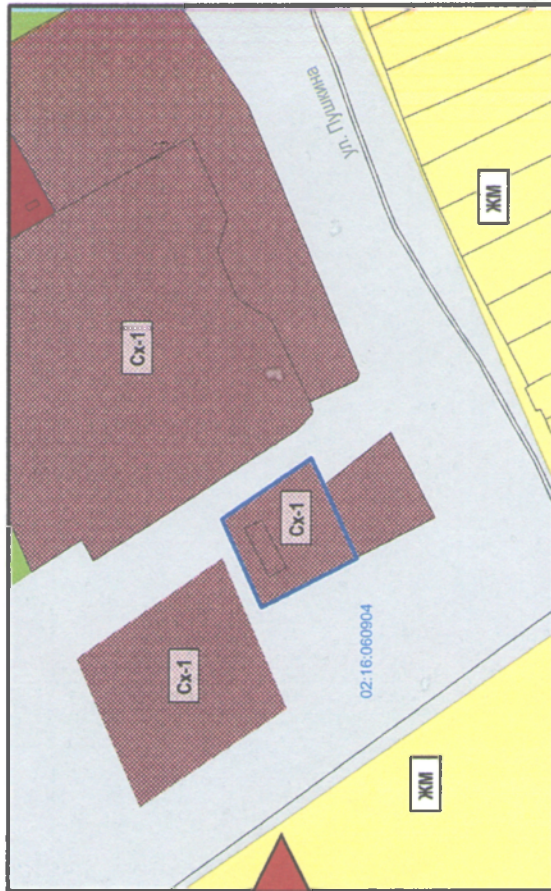
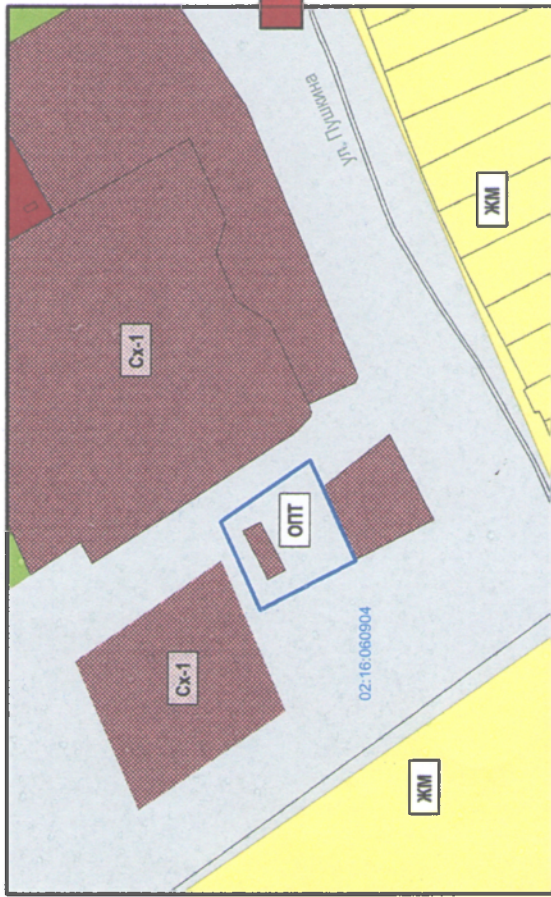
ТЕХНИЧЕСКАЯ ЗАДАЧА  
ИЗДАНИЕ  
1:10000  
МУНИЦИПАЛЬНЫЙ РАЙОН БУЗДЯКСКИЙ  
РАСПОСЯСЬ



**СП КИЛИМОВСКИЙ СЕЛЬСОВЕТ  
ВНЕСЕНИЕ ИЗМЕНЕНИЙ В ПРАВИЛА  
ЗЕМЛЕПОЛЬЗОВАНИЯ И ЗАСТРОЙКИ  
СОПОСТАВИТЕЛЬНЫЕ ФРАГМЕНТЫ КАРТЫ  
ГРАДОСТРОИТЕЛЬНОГО ЗОНИРОВАНИЯ**

Предложение по внесению изменений в  
Правила землепользования и застройки  
СП Килимовский сельсовет МР Буздякский район РБ

Фрагмент Правил землепользования и застройки  
СП Килимовский сельсовет МР Буздякский район РБ



с. Килимово

**УСЛОВНЫЕ ОБОЗНАЧЕНИЯ**

ТЕРРИТОРИАЛЬНЫЕ ЗОНЫ:

**ЖИЛАЯ:**



Индивидуальное жилищное строительство

**СЕЛЬСКОХОЗЯЙСТВЕННОГО ИСПОЛЬЗОВАНИЯ**



Территория сельскохозяйственного производства

**ОБЩЕГО ПОЛЬЗОВАНИЯ ТЕРРИТОРИИ:**



Территории общего пользования для размещения автомобильных дорог и пешеходных тротуаров в границах населенных пунктов, пешеходных переходов парков, скверов, площадей, бульваров, набережных и других мест, постоянно открытых для посещения без взимания платы

**ТАБЛИЦА КООРДИНАТ**

Площадь земельного участка 4575,0 м<sup>2</sup>

Система координат МСК-02, зона 1

Обозначение характерных точек границ	Координаты, м	
	X	Y
1	2	3
1	661648,6200	1272475,0800
2	661648,8800	1272475,6700
3	661669,8600	1272522,1300
4	661677,9200	1272539,9600
5	661695,9100	1272527,4300
6	661714,8600	1272514,5500
7	661735,5000	1272500,5400
8	661709,9100	1272443,8800
1	661648,6200	1272475,0800

Согласовано

Взам. инв. №

Подп. и дата

Инв. № подл